CORSICA CLASSIC 17éme Edition
Instructions de course

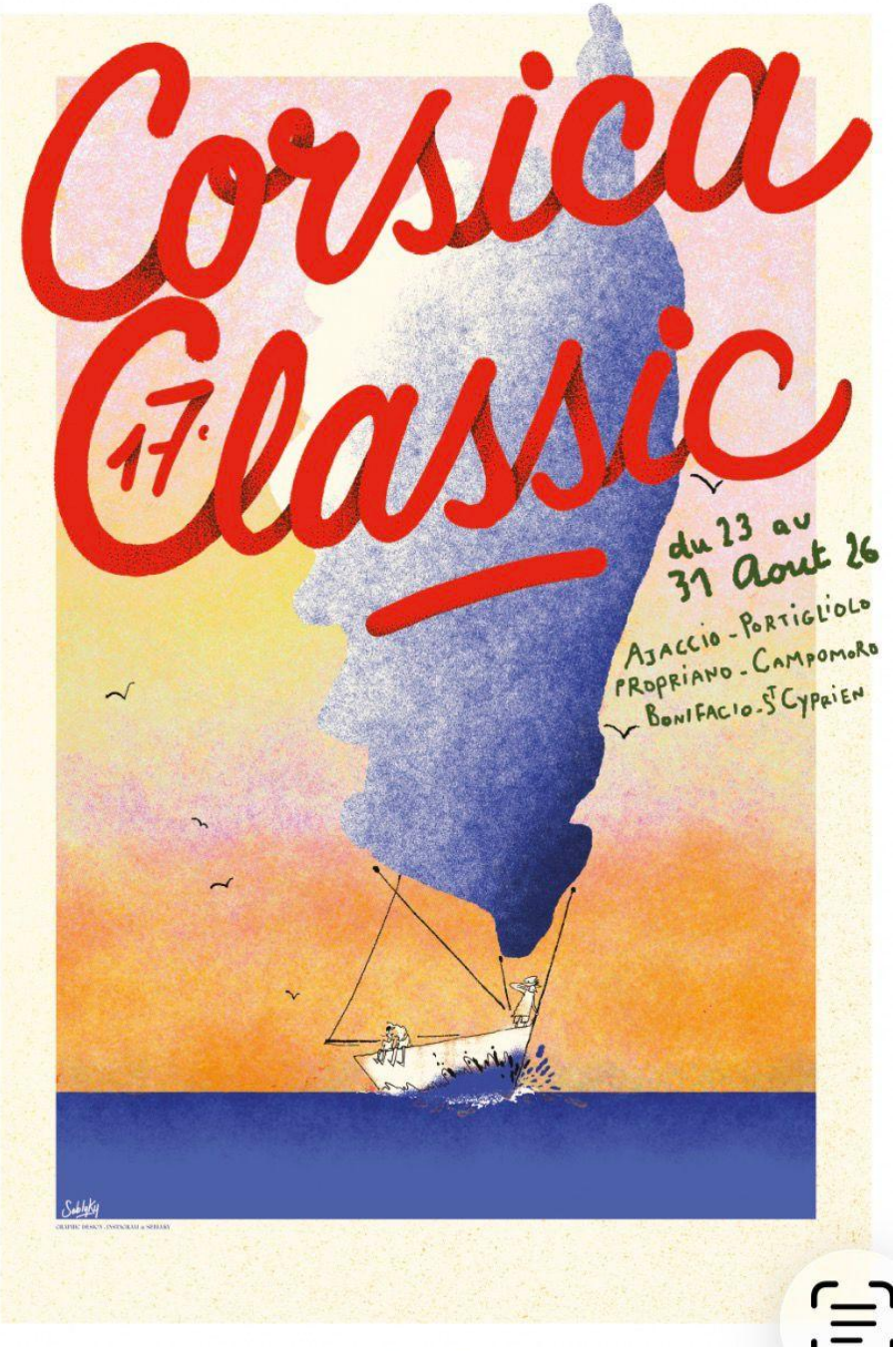

Corsica Classic 2026 Tableau Officiel
Groupe WhatsApp

Corsica Classic Yachting Association
www.corsica-classic.com

Annexes parcours :

Parcours 1A

Ajaccio – Portigliolo

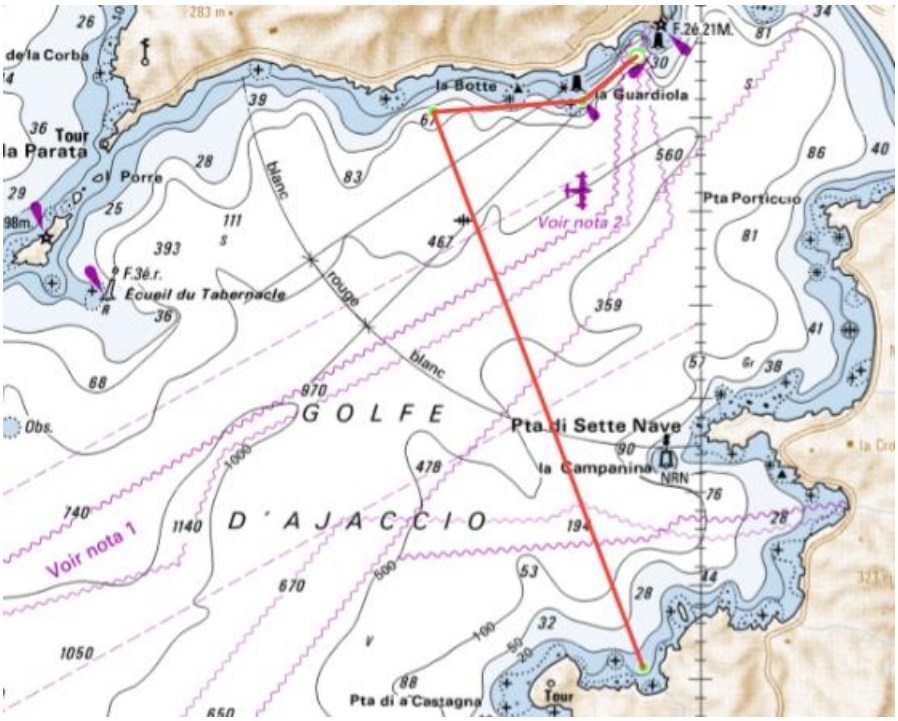

2

1) DÉFINITION DU PARCOURS
Départ
Balise de la Guardiola à laisser à tribord
Bouée gonflable du Scudo 41°54'082 N 8°41'206 E à contourner et à laisser à bâbord
Arrivée Portigliolo à franchir directement

2) POSITION DU BATEAU COMITÉ AU DÉPART
Départ : rade d'Ajaccio dans l'ouest de la basile de la citadelle
41° 54'460 N 8°43' 500 E

3) POSITION DU BATEAU COMITÉ À L'ARRIVÉE
Arrivée : anse de Portigliolo
41° 48'470 N 8°44 215 E

4) DÉFINITION DE LA LIGNE D'ARRIVÉE
Entre le mât de pavillons du bateau comité arborant le pavillon bleu.
et une bouée gonflable cylindrique jaune.

5) DÉFINITION DE LA LIGNE DE DÉPART
Entre le mât de pavillons du bateau comité arborant le pavillon orange.
et une bouée gonflable cylindrique jaune.

6) Heure du premier signal d'avertissement : 11h 55

7) Distance : 9 Miles

8) Heure limite d'arrivée 17h 00

Parcours 1B

Ajaccio – Portigliolo

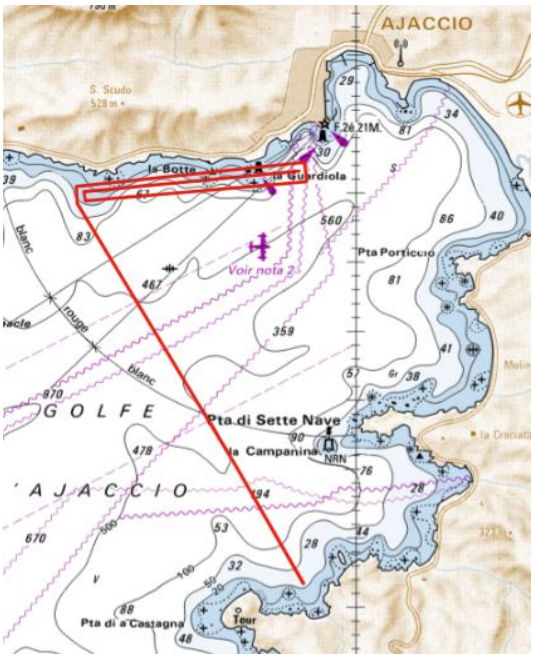

1) DÉFINITION DU PARCOURS
Départ
Balise de la Guardiola à laisser à tribord
Bouée gonflable du Scudo 41°54'082 N 8°41'206 E à contourner et à laisser à bâbord
Bouée de départ à contourner et à laisser à bâbord
Balise de la Guardiola à laisser à tribord
Bouée gonflable du Scudo 41°54'082 N 8°41'206 E à contourner et à laisser à bâbord
Arrivée Portigliolo à franchir directement

2) POSITION DU BATEAU COMITÉ AU DÉPART
Départ : rade d'Ajaccio dans l'ouest de la basile de la citadelle
41° 54'460 N 8°43' 500 E

3) POSITION DU BATEAU COMITÉ À L'ARRIVÉE
Arrivée : anse de Portigliolo
41° 48'470 N 8°44 215 E

4) DÉFINITION DE LA LIGNE D'ARRIVÉE
Entre le mât de pavillons du bateau comité arborant le pavillon bleu.
et une bouée gonflable cylindrique jaune à bâbord

5) DÉFINITION DE LA LIGNE DE DÉPART
Entre le mât de pavillons du bateau comité arborant le pavillon orange. et une bouée gonflable cylindrique jaune.

6) Heure du premier signal d'avertissement : 11h 55

7) Distance : 13,4 miles

8) Heure limite d'arrivée 17h 30

Parcours 1C

Ajaccio – Portigliolo

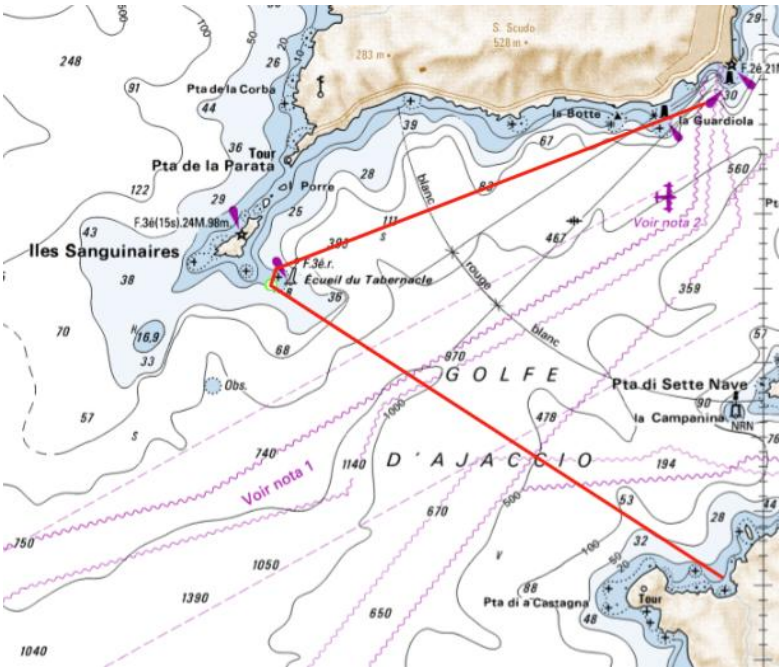

1) DÉFINITION DU PARCOURS
Départ
Balise de la Guardiola à laisser à tribord
Bouée du tabernacle 41°52.12' N 8° 36.469 E à contourner et à laisser à babord
Arrivée anse de portigliol

2) POSITION DU BATEAU COMITÉ AU DÉPART
Départ : rade d'Ajaccio dans l'ouest de la basile de la citadelle
41° 54'460 N 8°43' 500 E

3) POSITION DU BATEAU COMITÉ À L'ARRIVÉE
Arrivée anse de Portigliolo
41° 48'470 N 8°44 215 E

4) DÉFINITION DE LA LIGNE D'ARRIVÉE
Entre le mât de pavillons du bateau comité arborant le pavillon bleu.
et une bouée gonflable cylindrique jaune à bâbord

5) DÉFINITION DE LA LIGNE DE DÉPART
Entre le mât de pavillons du bateau comité arborant le pavillon orange.
et une bouée gonflable cylindrique jaune.

6) Heure du premier signal d'avertissement / 11h 55

7) Distance : 13,3 Miles

8) Heure limite d'arrivée 17h 30

Parcours 2 A

Portigliolo – Propriano

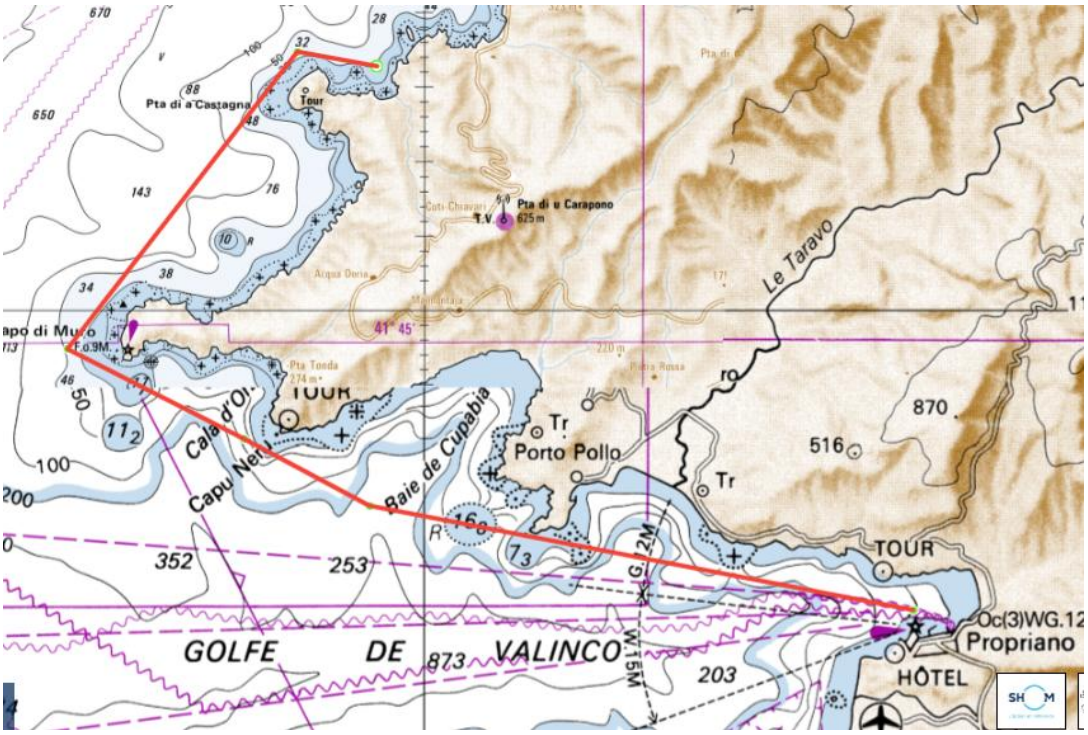

1) DÉFINITION DU PARCOURS
Départ
Tous les écueils sont à laisser à bâbord (rochers de cullumbuccia, ecueil de Campanili, rocher et écueil de la Botte, rochers du Taravu…)
Arrivée ?

2) POSITION DU BATEAU COMITÉ AU DÉPART
Départ anse de Portigliolo
41° 48'470 N 8°44 215 E

3) POSITION DU BATEAU COMITÉ À L'ARRIVÉE
Arrivée : rade de Propriano (Valinco)
41° 41'026 N 8°53. 876 E

4) DÉFINITION DE LA LIGNE D'ARRIVÉE
Entre le mât de pavillons du bateau comité arborant le pavillon bleu.
et une bouée gonflable cylindrique jaune à bâbord

5) DÉFINITION DE LA LIGNE DE DÉPART
Entre le mât de pavillons du bateau comité arborant le pavillon orange.
et une bouée gonflable cylindrique jaune.

6) Heure du premier signal d'avertissement/ 11h55

7) Distance : 18 Miles

8) Heure limite d'arrivée 19h 00

Parcours 2 B

Portigliolo – Propriano

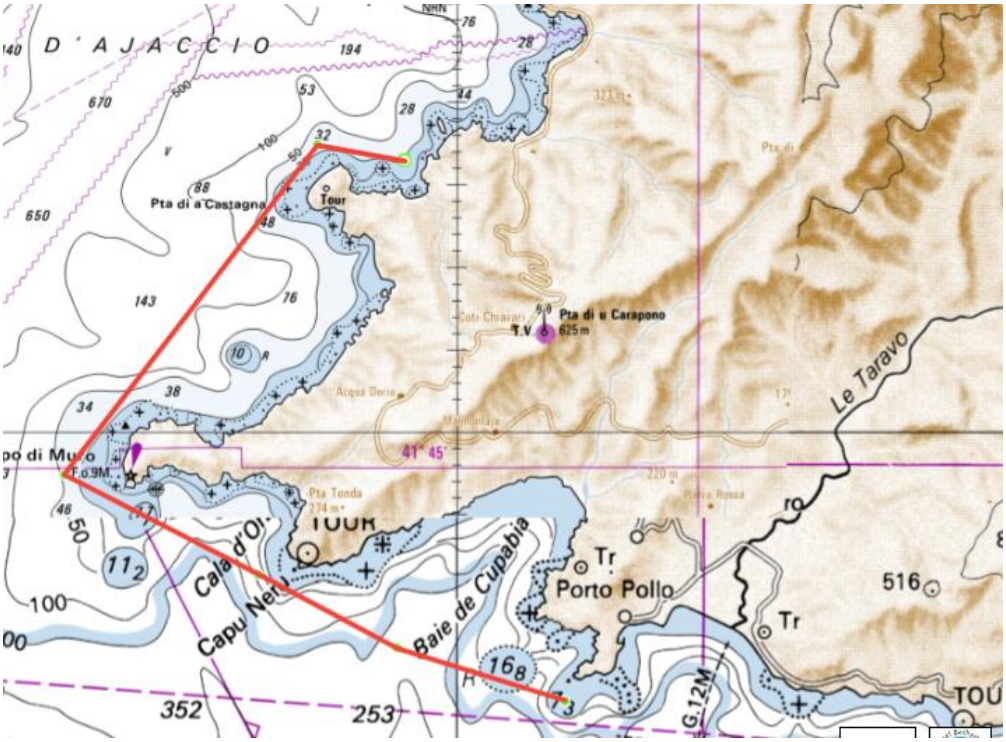

1) DÉFINITION DU PARCOURS
Départ
Tous les écueils sont à laisser à bâbord (rochers de cullumbuccia, ecueil de Campanili, rocher et écueil de la Botte, rochers du Taravu…)
Arrivée ?

2) POSITION DU BATEAU COMITÉ AU DÉPART
Départ : anse de Portigliolo
41° 48'470 N 8°44 215 E

3) POSITION DU BATEAU COMITÉ À L'ARRIVÉE
Arrivée : rade de Porto Pollo
41° 42.130' N 8°45. 814 E

4) DÉFINITION DE LA LIGNE D'ARRIVÉE
Entre le mât de pavillons du bateau comité arborant le pavillon bleu.
et une bouée gonflable cylindrique jaune à bâbord

5) DÉFINITION DE LA LIGNE DE DÉPART
Entre le mât de pavillons du bateau comité arborant le pavillon orange.
et une bouée gonflable cylindrique jaune.

6) Heure du premier signal d'avertissement : 11h55

7) Distance : 13 Miles

8) Heure limite d'arrivée 18h 00

Parcours 3 A

Propriano - Campomoro

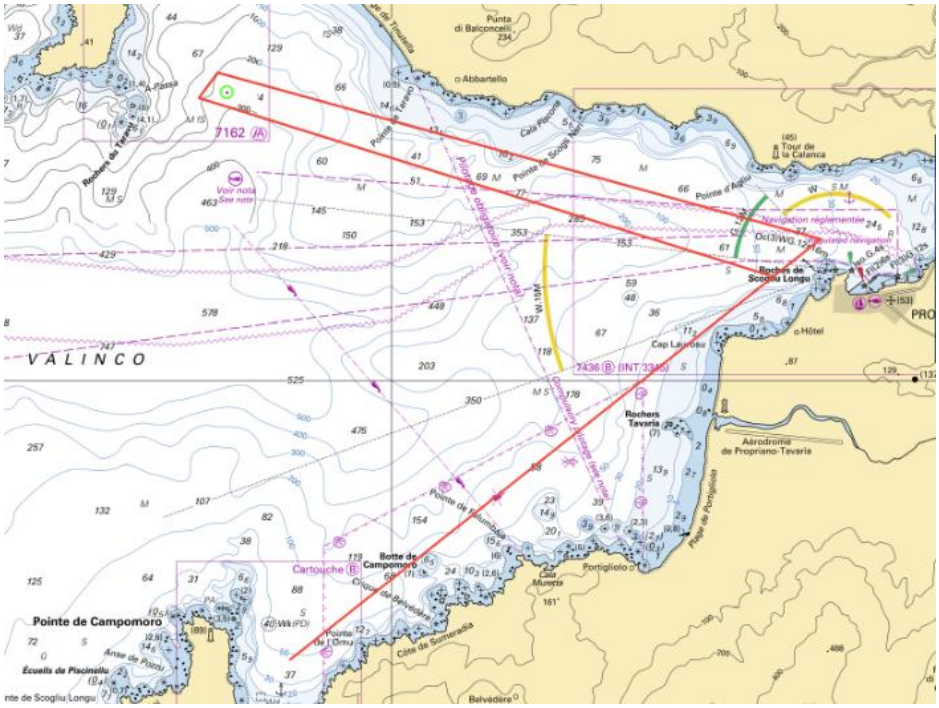

1 DÉFINITION DU PARCOURS
Départ
Bouée gonflable jaune de Porto Pollo 41° 41.700 N 8°47 960E à contourner et à laisser à tribord
Bouée de départ à contourner et à laisser à tribord
Arrivée baie de Campomoro

2) POSITION DU BATEAU COMITÉ AU DÉPART
Départ Rade de Propriano (valinco)
41° 41'026 N 8°53. 876 E

3) POSITION DU BATEAU COMITÉ À L'ARRIVÉE
Arrivée : rade de Campomoro
41° 38.050 ' N 8°49.191'

4) DÉFINITION DE LA LIGNE D'ARRIVÉE
Entre le mât de pavillons du bateau comité arborant le pavillon bleu.
et une bouée gonflable cylindrique jaune à bâbord

5) DÉFINITION DE LA LIGNE DE DÉPART
Entre le mât de pavillons du bateau comité arborant le pavillon orange.
et une bouée gonflable cylindrique jaune.

6) Heure du premier signal d'avertissement : 11h55

7)) Distance : 14Miles

8)) Heure limite d'arrivée 18h 00

CORSICA CLASSIC

Parcours 3 B

Propriano - Campomoro

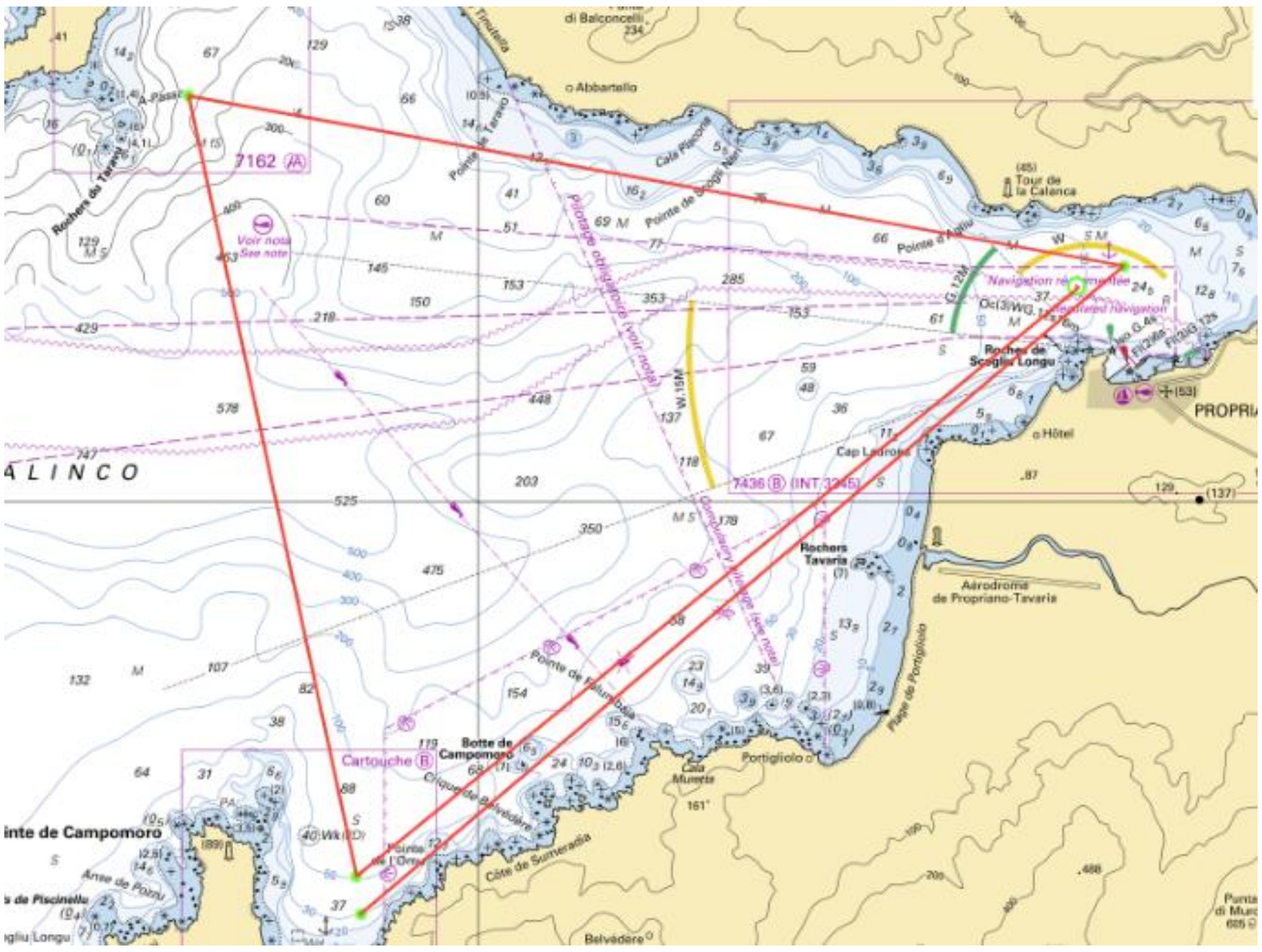

1 DÉFINITION DU PARCOURS
Départ
Bouée de Campomoro 41° 38.050 ' N 8°49.191'a contourner et à laisser à tribord
Bouée gonflable jaune de Porto Pollo 41° 41.700 N 8°47 960E à contourner et à laisser à tribord
Bouée de départ à contourner et à laisser à tribord
Arrivée baie de Campomoro
Arrivée ?

2) POSITION DU BATEAU COMITÉ AU DÉPART
Départ Rade de Propriano (valinco)
41° 41'026 N 8°53. 876 E

3) POSITION DU BATEAU COMITÉ À L'ARRIVÉE
Arrivée : rade de Campomoro
41° 38.050 ' N 8°49.191'

4) DÉFINITION DE LA LIGNE D'ARRIVÉE
Entre le mât de pavillons du bateau comité arborant le pavillon bleu.
et une bouée gonflable cylindrique jaune à bâbord

5) DÉFINITION DE LA LIGNE DE DÉPART
Entre le mât de pavillons du bateau comité arborant le pavillon orange.
et une bouée gonflable cylindrique jaune.

6) Heure du premier signal d'avertissement : 11h55

7) Distance : 18Miles

8) Heure limite d'arrivée 19h00

Parcours 4 A:

Campomoro - **Bonifacio**

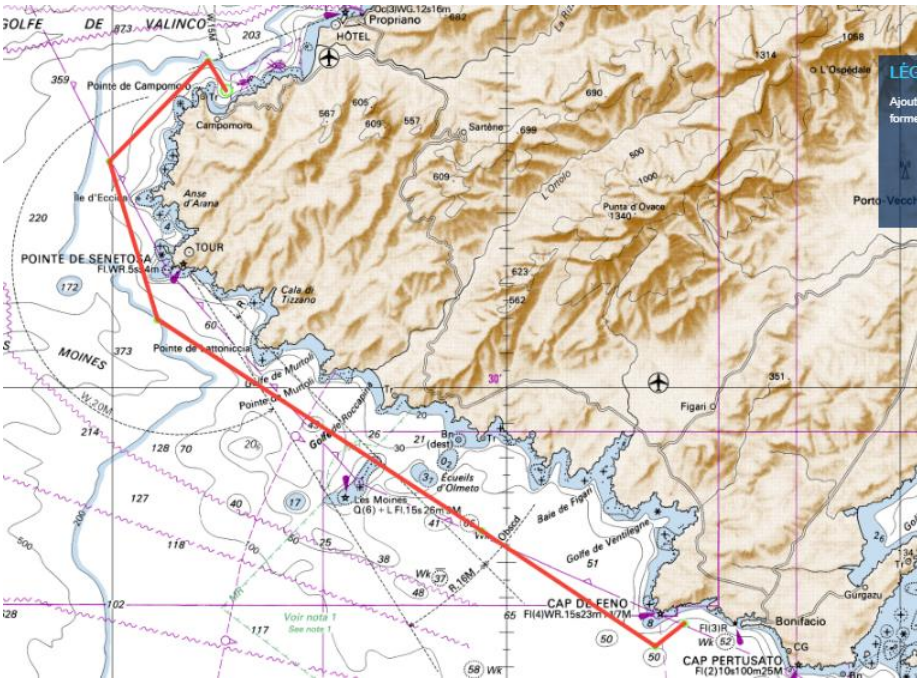

1) DÉFINITION DU PARCOURS
Départ baie de Campomoro
Rochers de la pointe de Campomoro à laisser à babord
Iles et rochers d'Eccica à laisser à babord
Le Prêtre à laisser à babord (41° 28' 505 N / 8°58 147 E)
Arrivée Bonfacio (cala di Paragnanu)

2))POSITION DU BATEAU COMITÉ AU DÉPART
rade de Campomoro
41° 38.050 ' N 8°49.191

3) POSITION DU BATEAU COMITÉ À L'ARRIVÉE
Arrivée :Cap di Feno Cala di Paragnu
41° 23.290 ' N 9°6.065

4) DÉFINITION DE LA LIGNE D'ARRIVÉE
Entre le mât de pavillons du bateau comité arborant le pavillon bleu.
et une bouée gonflable cylindrique jaune à bâbord

5) DÉFINITION DE LA LIGNE DE DÉPART
Entre le mât de pavillons du bateau comité arborant le pavillon orange.
et une bouée gonflable cylindrique jaune.

6) Heure du premier signal d'avertissement / 11h 55

7) Distance : 25 miles

8) Heure limite d'arrivée : 21h 00

Parcours 4 B:

Campomoro - Bonifacio

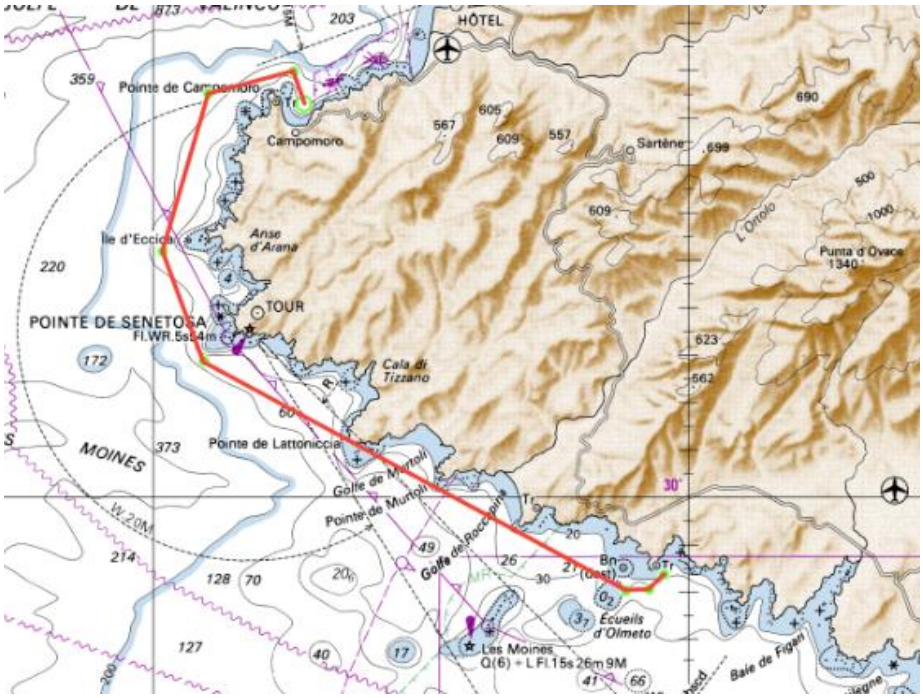

1) DÉFINITION DU PARCOURS
Départ baie de Campomoro
Rochers de la pointe de Campomoro à laisser à babord
Iles et rochers d'Eccica à laisser à babord
Le Prêtre à laisser à babord (41° 28' 505 N / 8°58 147 E)
Arrivée dans l'Est de la tour d'Olmeto (cala di Furnellu)

2) POSITION DU BATEAU COMITÉ AU DÉPART
rade de Campomoro
41° 38.050 ' N 8°49.191
POSITION DU BATEAU COMITÉ À L'ARRIVÉE
3) Arrivée Cala di fornelu (tour d'Olmeto)
41°28.534 N 8°59.424 E

4) DÉFINITION DE LA LIGNE D'ARRIVÉE
Entre le mât de pavillons du bateau comité arborant le pavillon bleu.
et une bouée gonflable cylindrique jaune à bâbord

5) DÉFINITION DE LA LIGNE DE DÉPART
Entre le mât de pavillons du bateau comité arborant le pavillon orange.
et une bouée gonflable cylindrique jaune.

6) Heure du premier signal d'avertissement : 11h55

7) Distance : 18Miles

8) Heure limite d'arrivée 19h 00

Parcours 5 A

Bonifacio – Bonifacio / Trophée Antoine Zuria

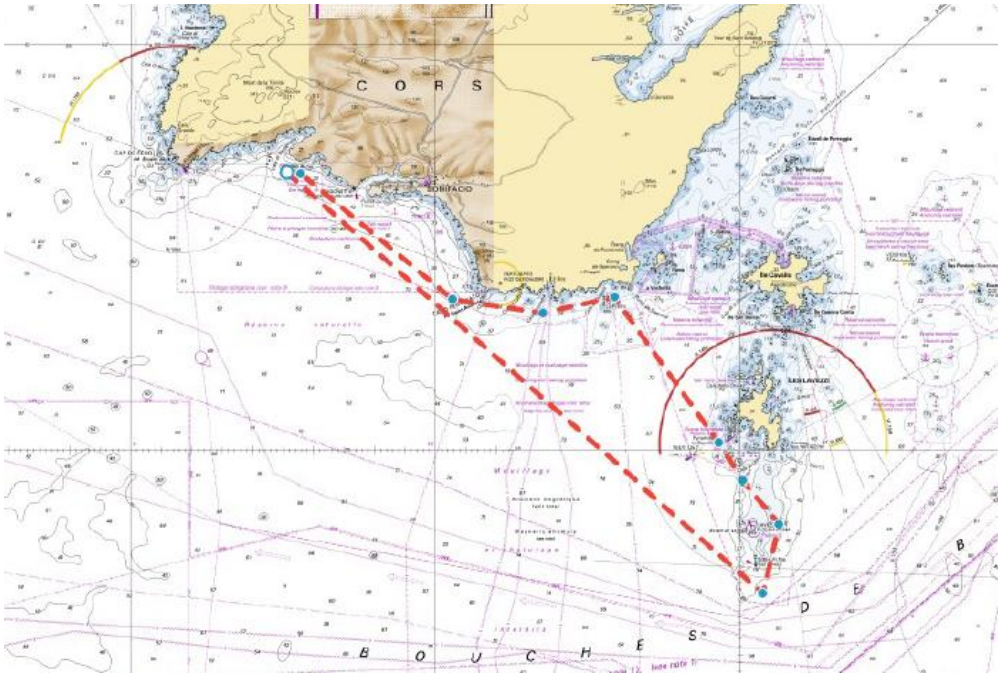

1 DÉFINITION DES MARQUES DE PARCOURS (réduction possible à toutes les marques / Pavillon S)

Départ

Marque 1 : Cardinale sud Lavezzi à contourner et à laisser à Babord

Marque 2 : Tourelle de l'écueil des Lavezzi à laisser à tribord

Marque 3 : Danger isolé du « *Prêtre* » a laisser à babord

Marque 4 : Bouée de Cap di Feno Cala di Paragnu (41° 23.290 ' N 9°6'.065) à contourner et à laisser à bâbord

Arrivée

2) POSITION DU BATEAU COMITÉ AU DÉPART ET À L'ARRIVÉE

Sous les falaises de Bonifacio (Approx 41°22' 940 N / 009° 9' 720)

3) DÉFINITION DE LA LIGNE D'ARRIVÉE

Entre le mât de pavillons du bateau comité arborant le pavillon bleu.
et une bouée gonflable cylindrique jaune à bâbord

4) DÉFINITION DE LA LIGNE DE DÉPART

Entre le mât de pavillons du bateau comité arborant le pavillon orange.
et une bouée gonflable cylindrique jaune.

5) DÉFINITION DU PARCOURS

Départ -1 - 2 - 3 -4 Arrivée

6) Heure du premier signal d'avertissement : 11h55

7) Distance : 18miles

7) Heure limite d'arrivée 18h 00

Parcours 5 B

Bonifacio – Bonifacio / Trophée Antoine Zuria

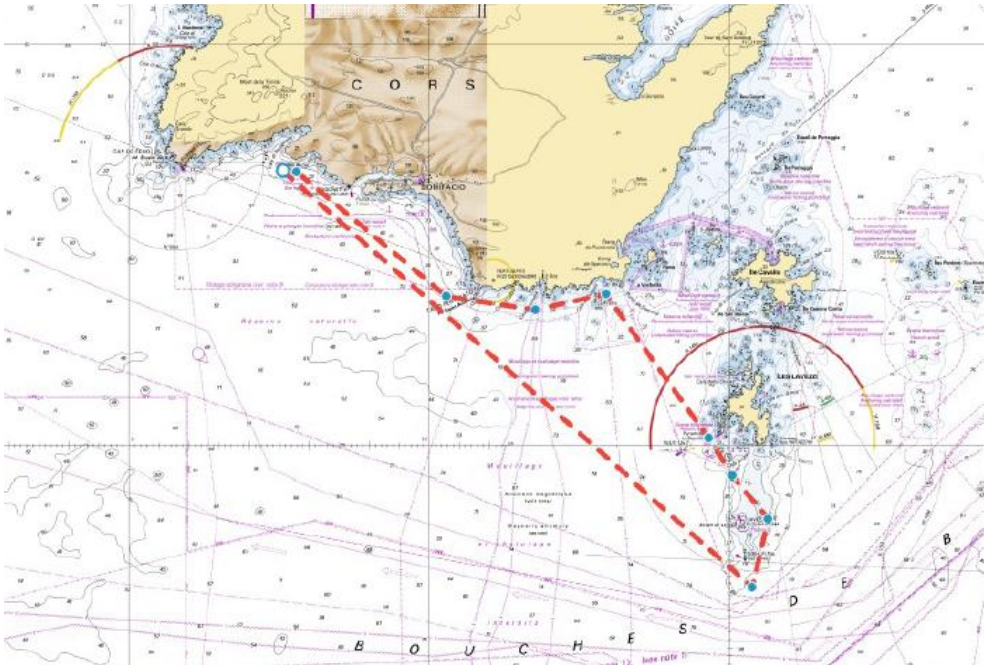

1 DÉFINITION DES MARQUES DE PARCOURS (réduction possible à toutes les marques / Pavillon S)
Départ
Marque 1 : Bouée de Cap di Feno Cala di Paragnu (41° 23.290 ' N 9°6'.065) à contourner et à laisser à tribord
Marque 2 : Danger isolé du « *Prêtre à laisser à tribord*
Marque 3 :Tourelle de l'écueil des Lavezzi à laisser à bâbord
Marque 4 : Cardinale sud Lavezzi à contourner et à laisser à tribord
Arrivée

2) POSITION DU BATEAU COMITÉ AU DÉPART ET À L'ARRIVÉE
Sous les falaises de Bonifacio (Approx 41°22' 940 N / 009° 9' 720)

3) DÉFINITION DE LA LIGNE D'ARRIVÉE
Entre le mât de pavillons du bateau comité arborant le pavillon bleu.
et une bouée gonflable cylindrique jaune à bâbord

4) DÉFINITION DE LA LIGNE DE DÉPART
Entre le mât de pavillons du bateau comité arborant le pavillon orange.
et une bouée gonflable cylindrique jaune.

5) DÉFINITION DU PARCOURS
Départ -1 - 2 - 3 – 4-Arrivée

6) Heure du premier signal d'avertissement : 11h55

7) Distance : 18miles

7) Heure limite d'arrivée 18h 00

Parcours 5 C

Bonifacio – Bonifacio / Trophée Antoine Zuria

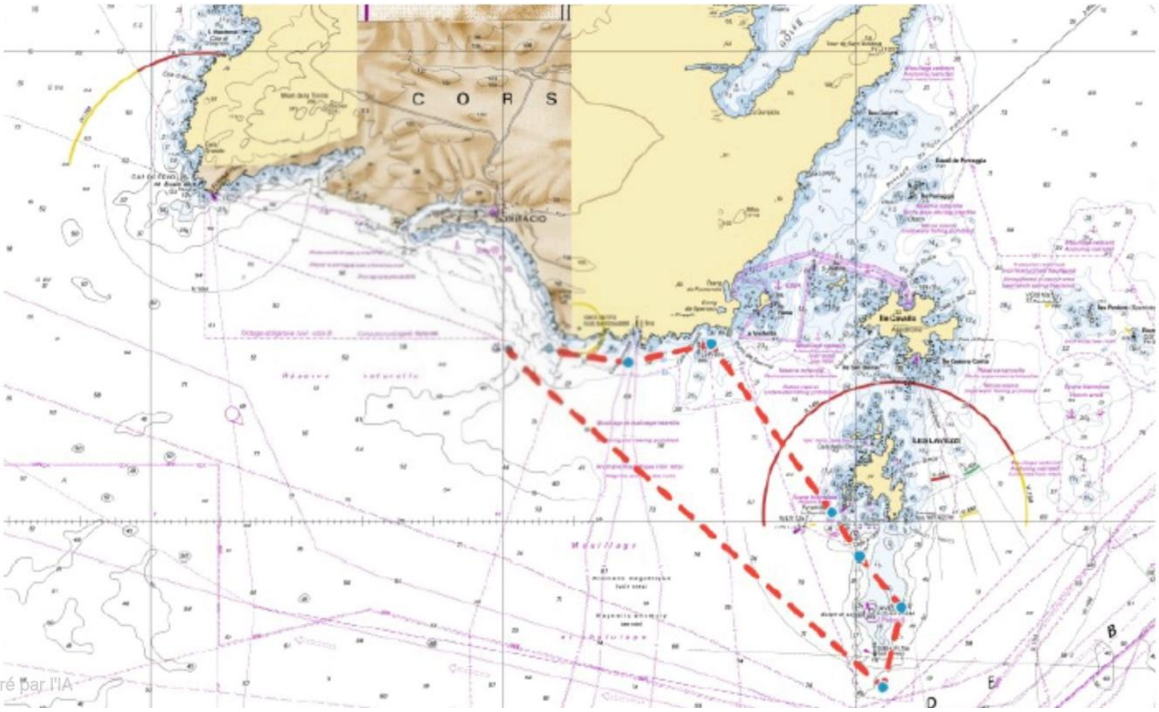

1 DÉFINITION DES MARQUES DE PARCOURS (réduction possible à toutes les marques / Pavillon S)
Départ
Marque 1 : Danger isolé du « *Prêtre à laisser à tribord*
Marque 2:Tourelle de l'écueil des Lavezzi à laisser à bâbord
Marque 3 : Cardinale sud Lavezzi à contourner et à laisser à tribord
Arrivée

2) POSITION DU BATEAU COMITÉ AU DÉPART ET À L'ARRIVÉE
Sous les falaises de Bonifacio (Approx 41°22' 940 N / 009° 9' 720)

3) DÉFINITION DE LA LIGNE D'ARRIVÉE
Entre le mât de pavillons du bateau comité arborant le pavillon bleu.
et une bouée gonflable cylindrique jaune à bâbord

4) DÉFINITION DE LA LIGNE DE DÉPART
Entre le mât de pavillons du bateau comité arborant le pavillon orange.
et une bouée gonflable cylindrique jaune.

5) DÉFINITION DU PARCOURS
Départ -1 - 2 - 3 –-Arrivée

6) Heure du premier signal d'avertissement : 11h55

7) Distance : 18miles

7) Heure limite d'arrivée 17h 00

Parcours 5 D

Bonifacio – Bonifacio / Trophée Antoine Zuria

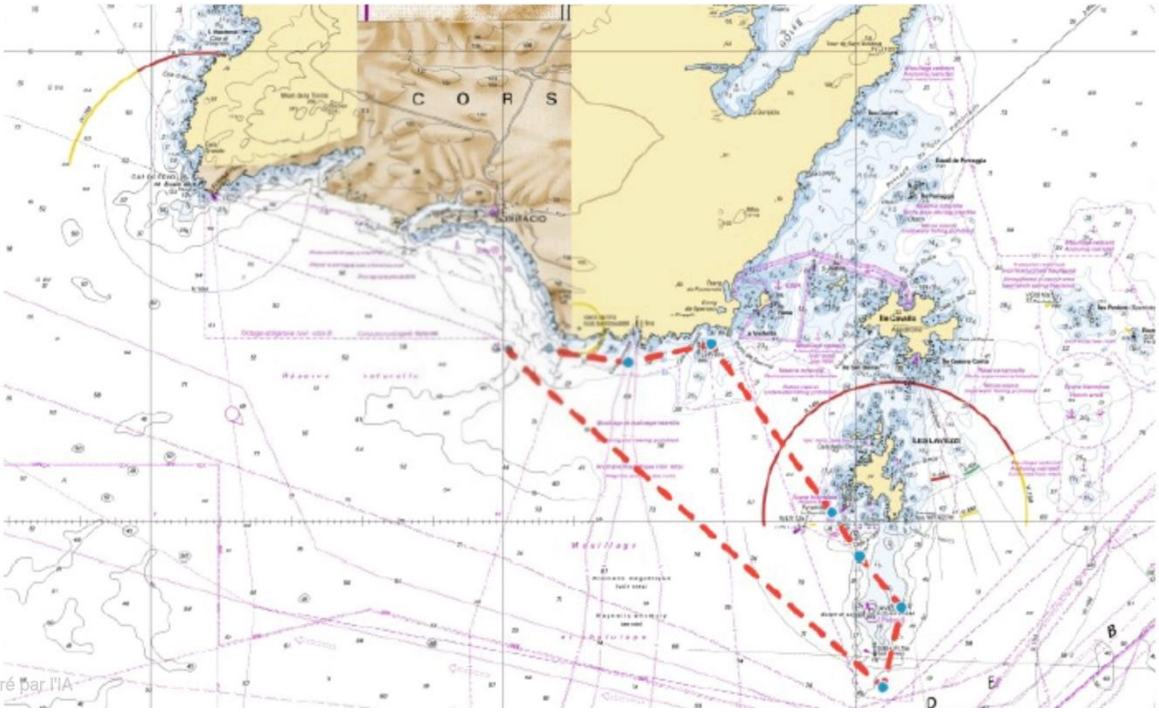

1 DÉFINITION DES MARQUES DE PARCOURS (réduction possible à toutes les marques / Pavillon S)
Départ
Marque 1 : Cardinale sud Lavezzi à contourner et à laisser à babord
Marque 2:Tourelle de l'écueil des Lavezzi à laisser à tribord
Marque 3 : Danger isolé du « *Prêtre à laisser à babord*
Arrivée

2) POSITION DU BATEAU COMITÉ AU DÉPART ET À L'ARRIVÉE
Sous les falaises de Bonifacio (Approx 41°22' 940 N / 009° 9' 720)

3) DÉFINITION DE LA LIGNE D'ARRIVÉE
Entre le mât de pavillons du bateau comité arborant le pavillon bleu.
et une bouée gonflable cylindrique jaune à bâbord

4) DÉFINITION DE LA LIGNE DE DÉPART
Entre le mât de pavillons du bateau comité arborant le pavillon orange.
et une bouée gonflable cylindrique jaune.

5) DÉFINITION DU PARCOURS
Départ -1 - 2 - 3 –-Arrivée

6) Heure du premier signal d'avertissement : 11h55

7) Distance : 18miles

7) Heure limite d'arrivée 17h 00

Course 6 A

Bonifacio – St Cyprien (Santa Giulia)

1 DÉFINITION DU PARCOURS

Départ :

Boueé cardinale SUD Lavezzi 41°18.619 N 9°15.252' à laisser à bâbord

Iles Lavezzi et ile Cavallo à laisser à bâbord

Arrivée.

2) POSITION DU BATEAU COMITÉ AU DÉPART

Sous les falaises de Bonifacio (Approx 41°22' 940 N / 009° 9' 720)

3) POSITION DU BATEAU COMITÉ À L'ARRIVÉE

Devant le golfe de Santa Giulia (Approx 41° 31.177N, 9° 18' 233 E)

4) DÉFINITION DE LA LIGNE D'ARRIVÉE

Entre le mât de pavillons du bateau comité arborant le pavillon bleu.
et une bouée gonflable cylindrique jaune à bâbord

5) DÉFINITION DE LA LIGNE DE DÉPART

Entre le mât de pavillons du bateau comité arborant le pavillon orange.
et une bouée gonflable cylindrique jaune.

6) Heure du premier signal d'avertissement : 11h55

7)) Distance : 19 miles

8)) Heure limite d'arrivée ; 19h 00

Parcours 6 B

Bonifacio – St Cyprien (Chiappa)

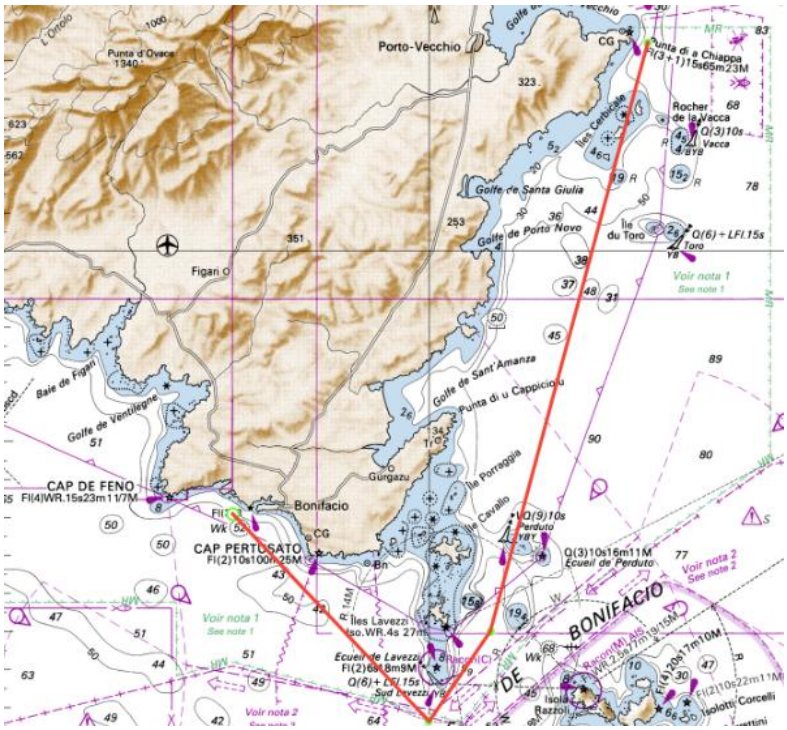

1 DÉFINITION DU PARCOURS

Départ : Boueé cardinale SUD Lavezzi 41°18.619 N 9°15.252' à laisser à bâbord
Iles Lavezzi et ile Cavallo à laisser à bâbord
Arrivée.

2) POSITION DU BATEAU COMITÉ AU DÉPART

Sous les falaises de Bonifacio (Approx 41°22' 940 N / 009° 9' 720)

3) POSITION DU BATEAU COMITÉ À L'ARRIVÉE

Dans le sud de la Punta di A Chiappa (Approx 41° 35.622 N "N, 9° 22. 285'E)

4) DÉFINITION DE LA LIGNE D'ARRIVÉE

Entre le mât de pavillons du bateau comité arborant le pavillon bleu.
et une bouée gonflable cylindrique jaune à bâbord

5) DÉFINITION DE LA LIGNE DE DÉPART

Entre le mât de pavillons du bateau comité arborant le pavillon orange.
et une bouée gonflable cylindrique jaune.

6) Heure du premier signal d'avertissement : 11h55

7)) Distance : 22 miles

8)) Heure limite d'arrivée ; 20h 30

Parcours 6 C

Bonifacio – St Cyprien)

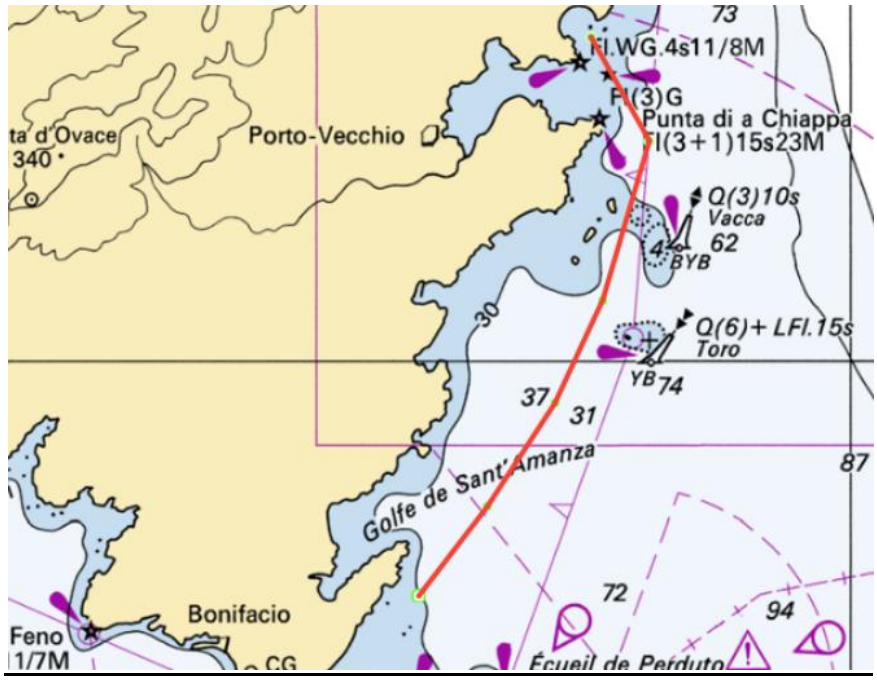

1 DÉFINITION DU PARCOURS
Départ - Arrivée

2) POSITION DU BATEAU COMITÉ AU DÉPART
ATTENTION DEPART LOIN DE BONIFACCIO
Dans l'Est de la Punta di Capicciolu 41°24 830 N / 009° 16 250 E

3) POSITION DU BATEAU COMITÉ À L'ARRIVÉE
Plage de saint cyprien, dans le sud est de l'ile de san ciprianu 43° 37 800N / 009 22 000 E

4) DÉFINITION DE LA LIGNE D'ARRIVÉE
Entre le mât de pavillons du bateau comité arborant le pavillon bleu.
et une bouée gonflable cylindrique jaune

5) DÉFINITION DE LA LIGNE DE DÉPART
Entre le mât de pavillons du bateau comité arborant le pavillon orange.
et une bouée gonflable cylindrique jaune.

6) Heure du premier signal d'avertissement : 11h55

7)) Distance : 15 miles

8)) Heure limite d'arrivée ; 17h 00

Parcours 7 A

St Cyprien – St Cyprien

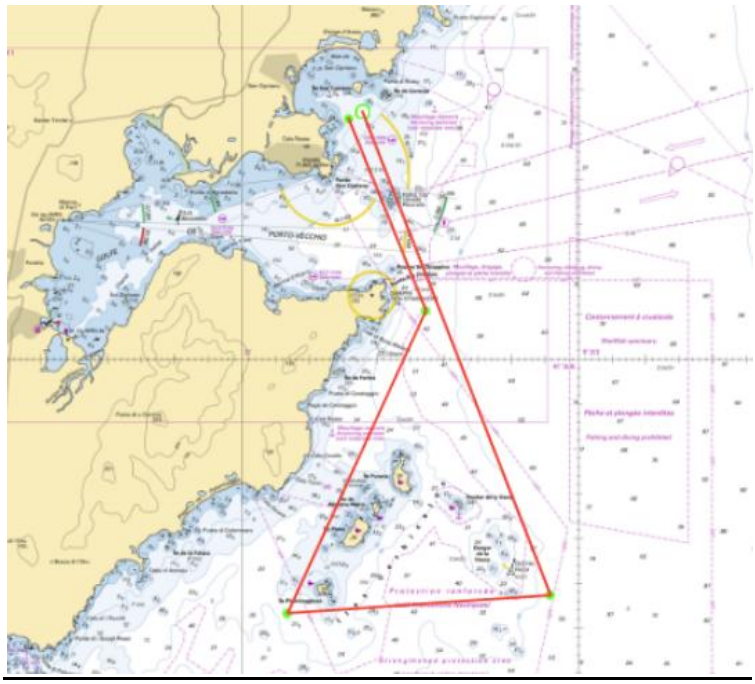

1 DÉFINITION DU PARCOURS
Départ / bouée de dégagement éventuelle.
Roches de Chiappino à laisser à tribord.
Bouée cardinale EST de VACA à laisser à tribord.
Ile Pietriccagossa à laisser à tribord.
Roches de Chiappino à laisser à babord.
Arrivée

2) POSITION DU BATEAU COMITÉ AU DÉPART
Plage de saint cyprien, dans le sud est de l'ile de san ciprianu 43° 37 800N / 009 22 000 E

3) POSITION DU BATEAU COMITÉ À L'ARRIVÉE
Plage de saint cyprien, dans le sud est de l'ile de san ciprianu 43° 37 800N / 009 22 000 E

4) DÉFINITION DE LA LIGNE D'ARRIVÉE
Entre le mât de pavillons du bateau comité arborant le pavillon bleu.
et une bouée gonflable cylindrique jaune

5) DÉFINITION DE LA LIGNE DE DÉPART
Entre le mât de pavillons du bateau comité arborant le pavillon orange.
et une bouée gonflable cylindrique jaune.

6) Heure du premier signal d'avertissement : 11h55

7)) Distance : 14,5 miles

8)) Heure limite d'arrivée : 18h 00

Parcours 7 B

St Cyprien - St Cyprien)

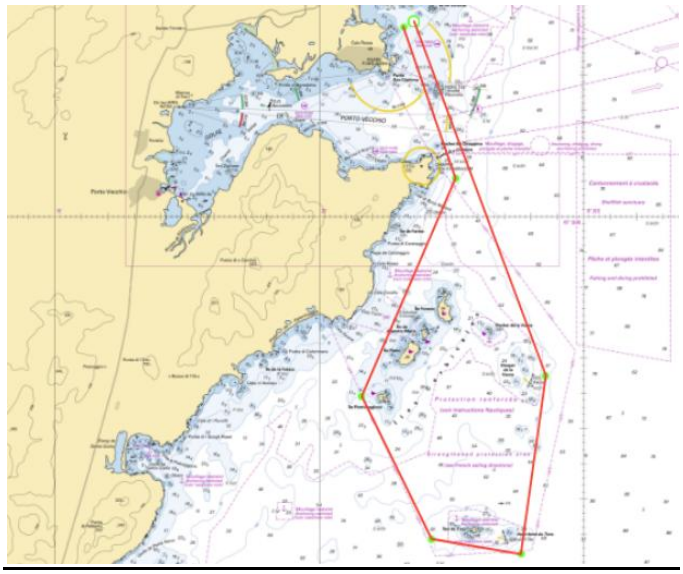

1 DÉFINITION DU PARCOURS

Départ
Départ / bouée de dégagement éventuelle.
Roches de Chiappino à laisser à tribord.
Bouée cardinale EST de VACA à laisser à tribord.
Bouée cardinale sud de TORO à laisser à tribord.
Iles du Toro à laisser à tribord
Ile Pietriccagossa à laisser à tribord.
Roches de Chiappino à laisser à babord.
Arrivée

2) POSITION DU BATEAU COMITÉ AU DÉPART
Plage de saint cyprien, dans le sud est de l'ile de san ciprianu 43° 37 800N / 009 22 000 E

3) POSITION DU BATEAU COMITÉ À L'ARRIVÉE
Plage de saint cyprien, dans le sud est de l'ile de san ciprianu 43° 37 800N / 009 22 000 E

4) DÉFINITION DE LA LIGNE D'ARRIVÉE
Entre le mât de pavillons du bateau comité arborant le pavillon bleu.
et une bouée gonflable cylindrique jaune

5) DÉFINITION DE LA LIGNE DE DÉPART
Entre le mât de pavillons du bateau comité arborant le pavillon orange.
et une bouée gonflable cylindrique jaune.

6) Heure du premier signal d'avertissement : 11h55

7)) Distance : 16,5 miles

8)) Heure limite d'arrivée ; 18h 45

Parcours 7 C

St Cyprien – St Cyprien)

1 DÉFINITION DU PARCOURS « type BANANE »
Départ –
Bouée au vent (cap et distance définis avant le signal d'avertissement à laisser à babord
Bouée de départ à laisser à babord.
Bouée au vent à laisser à babord
Arrivée

2) POSITION DU BATEAU COMITÉ AU DÉPART
Plage de saint cyprien, dans le sud est de l'ile de san ciprianu 43° 37 800N / 009 22 000 E

3) POSITION DU BATEAU COMITÉ À L'ARRIVÉE
Plage de saint cyprien, dans le sud est de l'ile de san ciprianu 43° 37 800N / 009 22 000 E

4) DÉFINITION DE LA LIGNE D'ARRIVÉE
Entre le mât de pavillons du bateau comité arborant le pavillon bleu.
et une bouée gonflable cylindrique jaune

5) DÉFINITION DE LA LIGNE DE DÉPART
Entre le mât de pavillons du bateau comité arborant le pavillon orange.
et une bouée gonflable cylindrique jaune.

6) Heure du premier signal d'avertissement : 11h55

7)) Distance : selon longueur du bord de près

8)) Heure limite d'arrivée ; 17h 00

Corsica Classic 2026 Tableau Officiel

Groupe WhatsApp